

Denne attest bygger på de oplysninger, som Region Midtjylland har på udskrivningstidpunktet. Nye oplysninger kan medføre ændringer i anvendelsesmulighederne for matriklen.

Matrikel

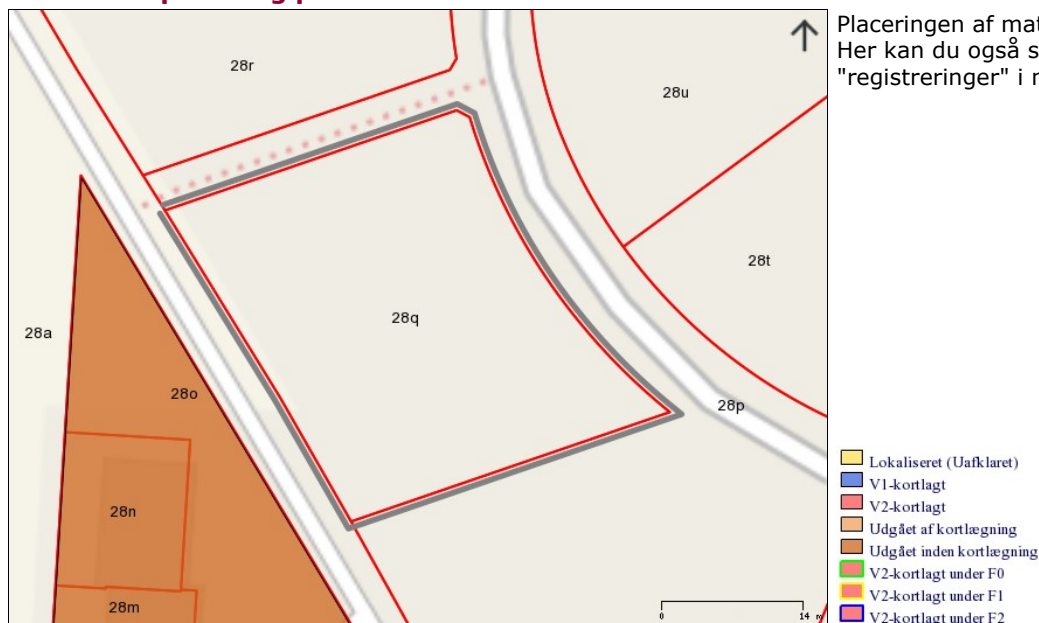
28q Lemming By, Lemming, Ikke oplyst

Adresse

Matriklens status

Regionen har for nuværende ingen oplysninger om jordforureninger på den pågældende matrikel.

Matriklens placering på kort



Region Midtjylland kortlægger, undersøger og oprensner forurenede jord. Formålet er, at sikre rent drikkevand, overfladevand og menneskers sundhed i boliger, børneinstitutioner og på offentlige legepladser.

Få yderligere oplysninger om jordforureningsloven hos Region Midtjylland:

Telefon: 7841 1999
Mail: jordforurening@ru.rm.dk
www.jordmidt.dk

Denne attest bygger på de oplysninger, som Region Midtjylland har på udskrivningstidpunktet. Nye oplysninger kan medføre ændringer i anvendelsesmulighederne for matriklen.

Matrikel

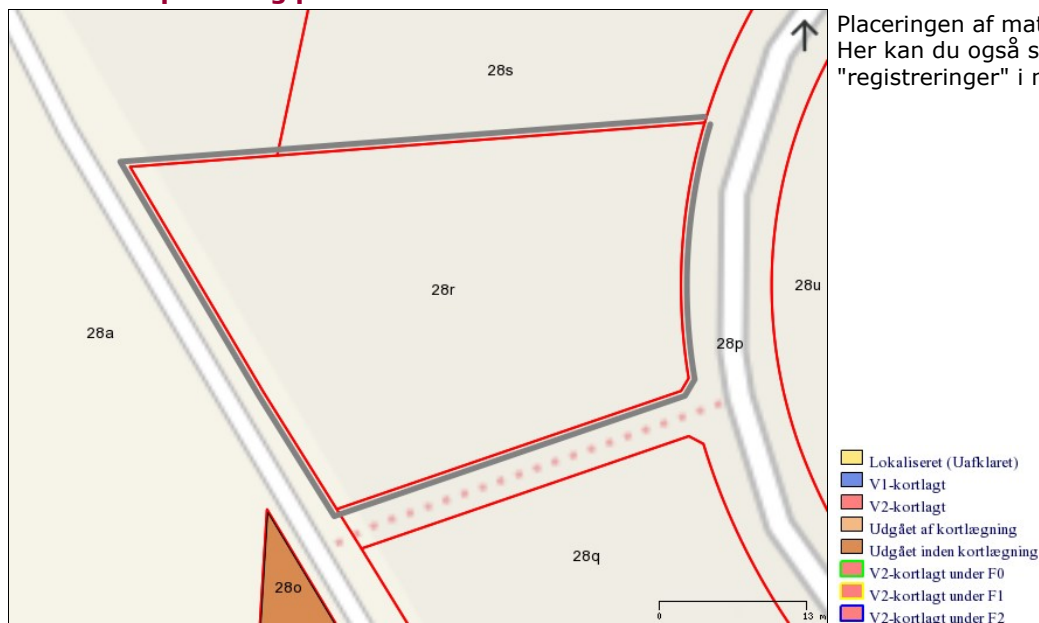
28r Lemming By, Lemming, Ikke oplyst

Adresse

Matriklens status

Regionen har for nuværende ingen oplysninger om jordforureninger på den pågældende matrikel.

Matriklens placering på kort



Region Midtjylland kortlægger, undersøger og oprensner forurenet jord. Formålet er, at sikre rent drikkevand, overfladevand og menneskers sundhed i boliger, børneinstitutioner og på offentlige legepladser.

Få yderligere oplysninger om jordforureningsloven hos Region Midtjylland:

Telefon: 7841 1999
Mail: jordforurening@ru.rm.dk
www.jordmidt.dk

Denne attest bygger på de oplysninger, som Region Midtjylland har på udskrivningstidpunktet. Nye oplysninger kan medføre ændringer i anvendelsesmulighederne for matriklen.

Matrikel

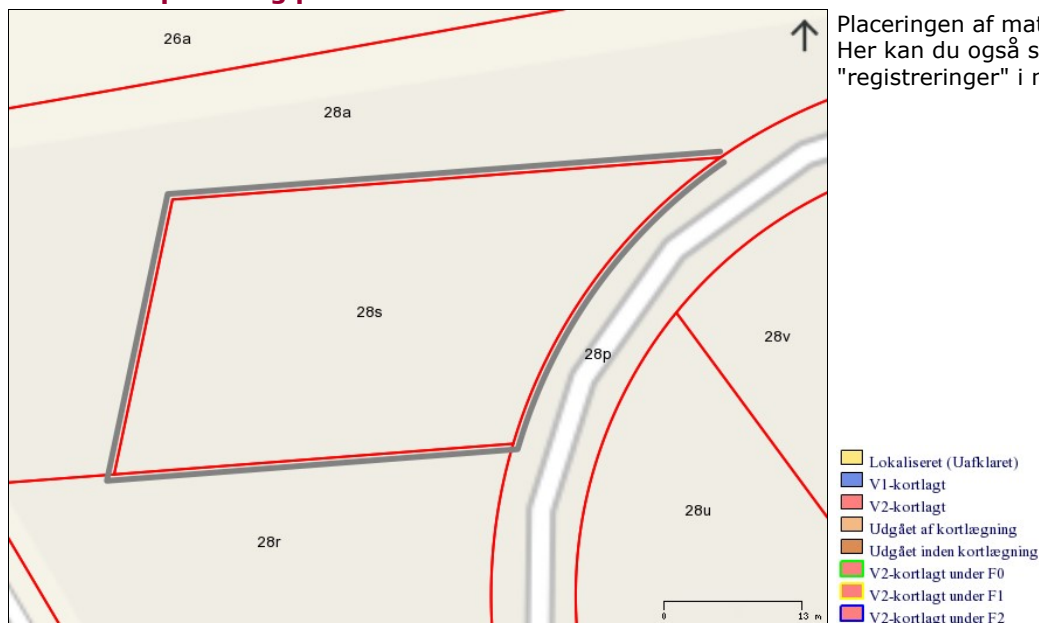
28s Lemming By, Lemming, Ikke oplyst

Adresse

Matriklens status

Regionen har for nuværende ingen oplysninger om jordforureninger på den pågældende matrikel.

Matriklens placering på kort



Indeholder data fra GST, Region Midtjylland, GEUS, DMP, COWI og Sweco.

Region Midtjylland kortlægger, undersøger og oprensner forurenet jord. Formålet er, at sikre rent drikkevand, overfladevand og menneskers sundhed i boliger, børneinstitutioner og på offentlige legepladser.

Få yderligere oplysninger om jordforureningsloven hos Region Midtjylland:

Telefon: 7841 1999
Mail: jordforurening@ru.rm.dk
www.jordmidt.dk

Denne attest bygger på de oplysninger, som Region Midtjylland har på udskrivningstidpunktet. Nye oplysninger kan medføre ændringer i anvendelsesmulighederne for matriklen.

Matrikel

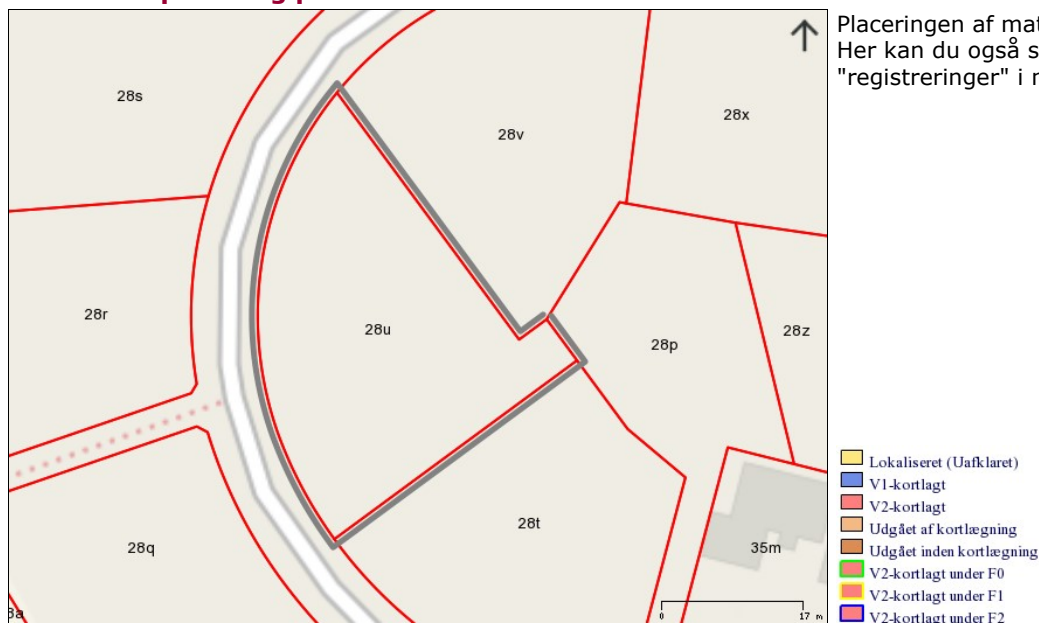
28u Lemming By, Lemming, Ikke oplyst

Adresse

Matriklens status

Regionen har for nuværende ingen oplysninger om jordforureninger på den pågældende matrikel.

Matriklens placering på kort



Region Midtjylland kortlægger, undersøger og oprensner forurenet jord. Formålet er, at sikre rent drikkevand, overfladevand og menneskers sundhed i boliger, børneinstitutioner og på offentlige legepladser.

Få yderligere oplysninger om jordforureningsloven hos Region Midtjylland:

Telefon: 7841 1999
Mail: jordforurening@ru.rm.dk
www.jordmidt.dk

Denne attest bygger på de oplysninger, som Region Midtjylland har på udskrivningstidpunktet. Nye oplysninger kan medføre ændringer i anvendelsesmulighederne for matriklen.

Matrikel

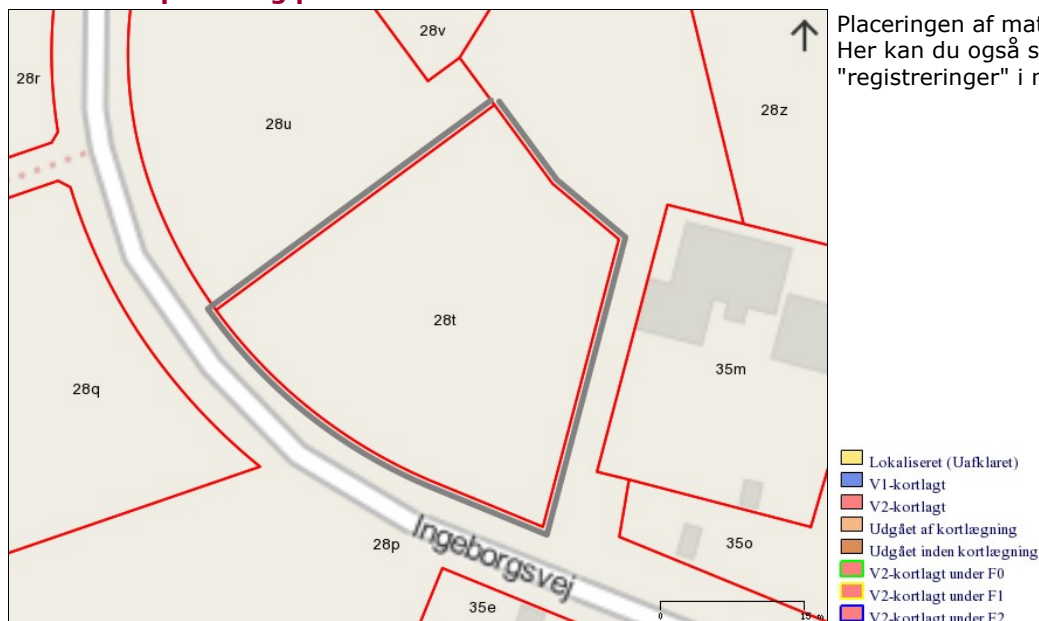
28t Lemming By, Lemming, Ikke oplyst

Adresse

Matriklens status

Regionen har for nuværende ingen oplysninger om jordforureninger på den pågældende matrikel.

Matriklens placering på kort



Region Midtjylland kortlægger, undersøger og oprensner forurenede jord. Formålet er, at sikre rent drikkevand, overfladevand og menneskers sundhed i boliger, børneinstitutioner og på offentlige legepladser.

Få yderligere oplysninger om jordforureningsloven hos Region Midtjylland:

Telefon: 7841 1999
Mail: jordforurening@ru.rm.dk
www.jordmidt.dk

Denne attest bygger på de oplysninger, som Region Midtjylland har på udskrivningstidpunktet. Nye oplysninger kan medføre ændringer i anvendelsesmulighederne for matriklen.

Matrikel

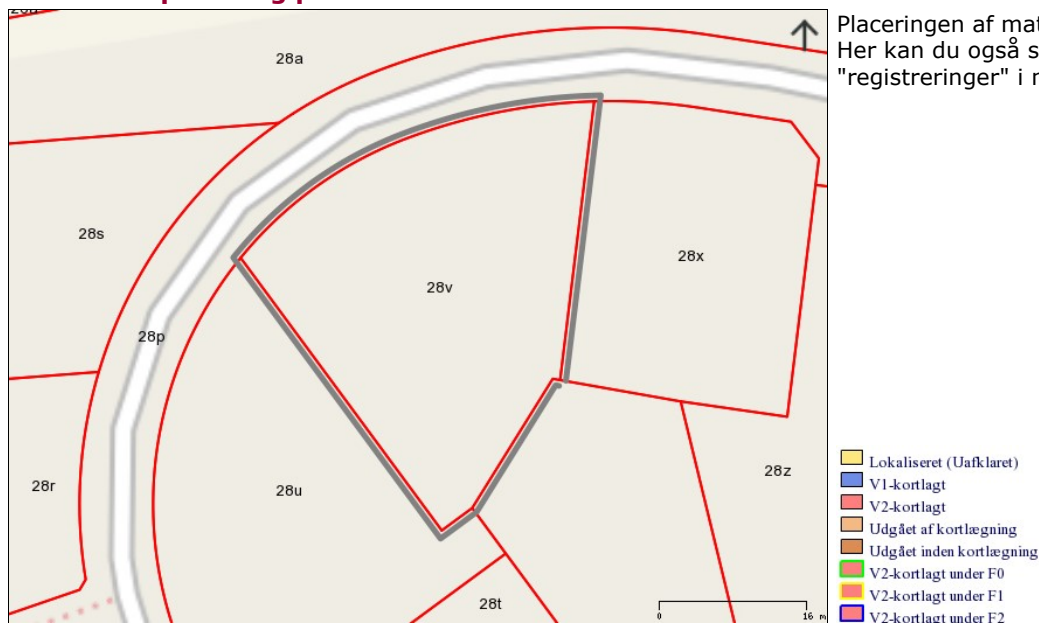
28v Lemming By, Lemming, Ikke oplyst

Adresse

Matriklens status

Regionen har for nuværende ingen oplysninger om jordforureninger på den pågældende matrikel.

Matriklens placering på kort



Region Midtjylland kortlægger, undersøger og oprensner forurenet jord. Formålet er, at sikre rent drikkevand, overfladevand og menneskers sundhed i boliger, børneinstitutioner og på offentlige legepladser.

Få yderligere oplysninger om jordforureningsloven hos Region Midtjylland:

Telefon: 7841 1999
Mail: jordforurening@ru.rm.dk
www.jordmidt.dk

Denne attest bygger på de oplysninger, som Region Midtjylland har på udskrivningstidpunktet. Nye oplysninger kan medføre ændringer i anvendelsesmulighederne for matriklen.

Matrikel

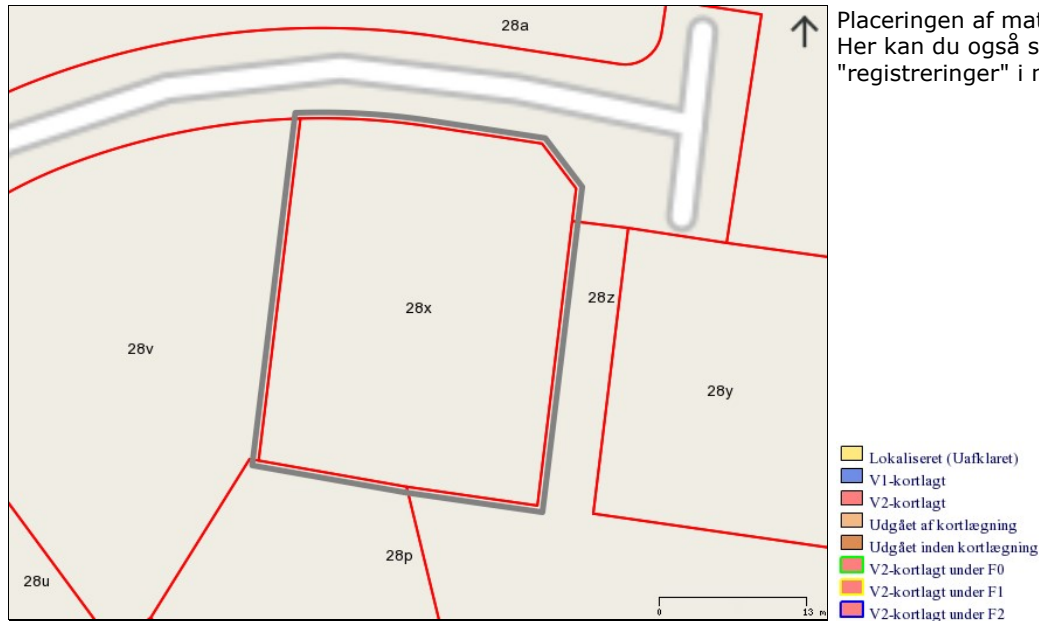
28x Lemming By, Lemming, Ikke oplyst

Adresse

Matriklens status

Regionen har for nuværende ingen oplysninger om jordforureninger på den pågældende matrikel.

Matriklens placering på kort



Region Midtjylland kortlægger, undersøger og oprensner forurenede jord. Formålet er, at sikre rent drikkevand, overfladevand og menneskers sundhed i boliger, børneinstitutioner og på offentlige legepladser.

Få yderligere oplysninger om jordforureningsloven hos Region Midtjylland:

Telefon: 7841 1999
Mail: jordforurening@ru.rm.dk
www.jordmidt.dk

Denne attest bygger på de oplysninger, som Region Midtjylland har på udskrivningstidpunktet. Nye oplysninger kan medføre ændringer i anvendelsesmulighederne for matriklen.

Matrikel

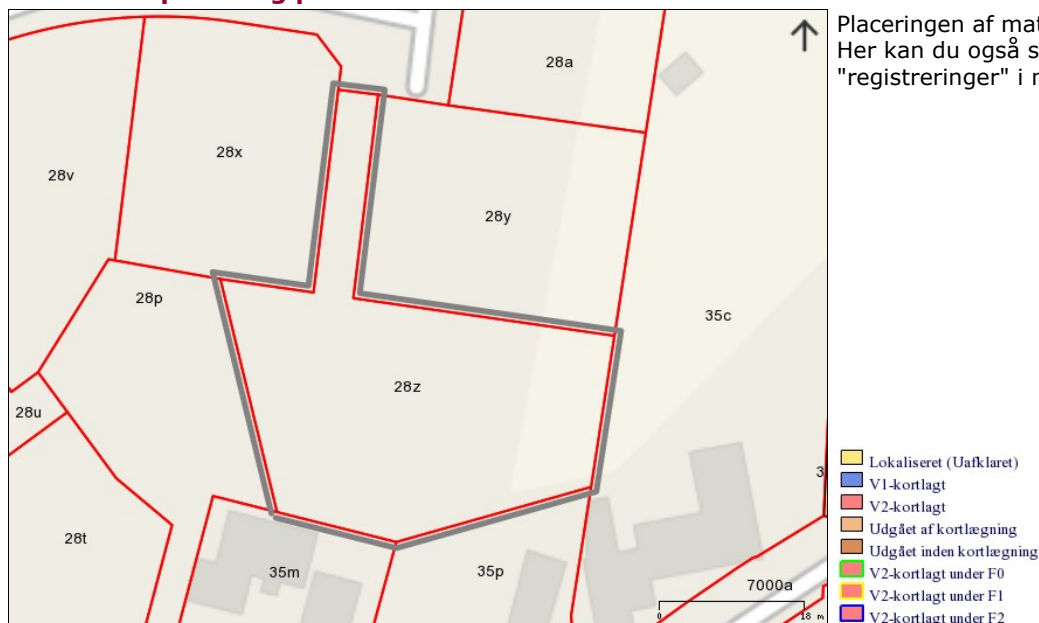
28z Lemming By, Lemming, Ikke oplyst

Adresse

Matriklens status

Regionen har for nuværende ingen oplysninger om jordforureninger på den pågældende matrikel.

Matriklens placering på kort



Indeholder data fra GST, Region Midtjylland, GEUS, DMP, COWI og Sweco.

Region Midtjylland kortlægger, undersøger og oprensner forurenet jord. Formålet er, at sikre rent drikkevand, overfladevand og menneskers sundhed i boliger, børneinstitutioner og på offentlige legepladser.

Få yderligere oplysninger om jordforureningsloven hos Region Midtjylland:

Telefon: 7841 1999
Mail: jordforurening@ru.rm.dk
www.jordmidt.dk

Denne attest bygger på de oplysninger, som Region Midtjylland har på udskrivningstidpunktet. Nye oplysninger kan medføre ændringer i anvendelsesmulighederne for matriklen.

Matrikel

28y Lemming By, Lemming, Ikke oplyst

Adresse

Matriklens status

Regionen har for nuværende ingen oplysninger om jordforureninger på den pågældende matrikel.

Matriklens placering på kort



Indeholder data fra GST, Region Midtjylland, GEUS, DMP, COWI og Sweco.

Region Midtjylland kortlægger, undersøger og oprensner forurenede jord. Formålet er, at sikre rent drikkevand, overfladevand og menneskers sundhed i boliger, børneinstitutioner og på offentlige legepladser.

Få yderligere oplysninger om jordforureningsloven hos Region Midtjylland:

Telefon: 7841 1999
Mail: jordforurening@ru.rm.dk
www.jordmidt.dk